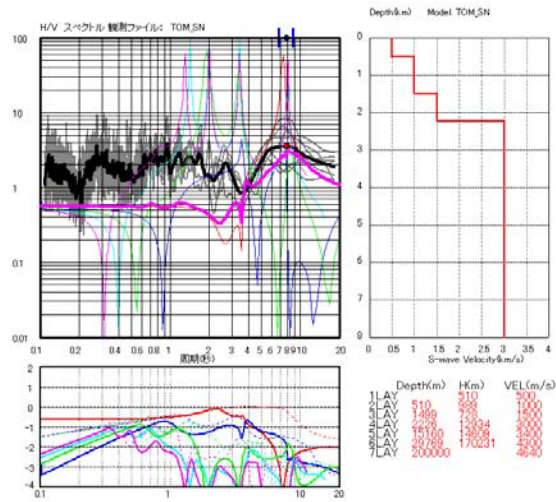
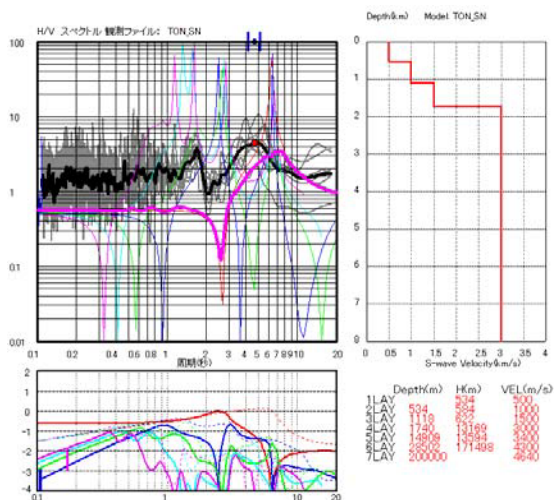


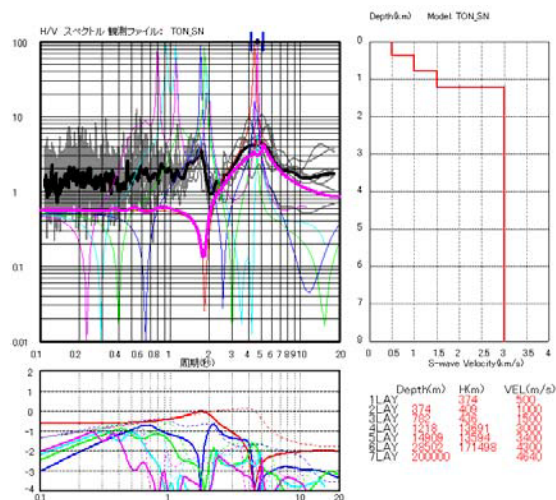
TOM_SN (富里市役所)



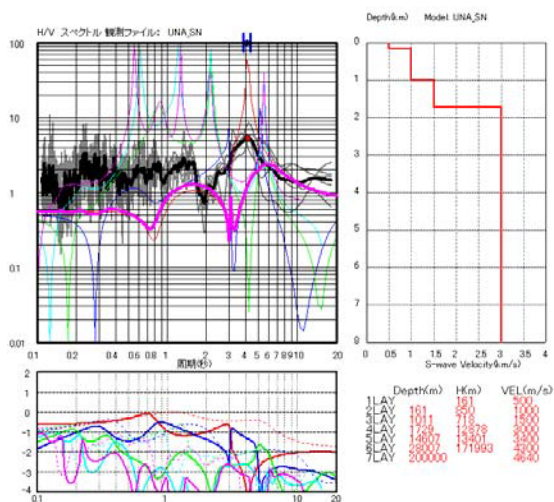
修正結果 (各層厚を 85%)



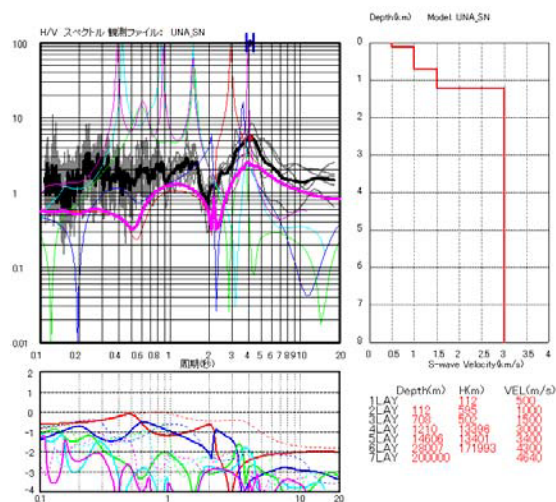
TON_SN (東庄町役場)



修正結果 (各層厚を 70%)



UNA_SN (旭市役所海上支所)



修正結果 (各層厚を 70%)

図 2.4-9 (その15) H/V スペクトルの比較による深部地盤モデルの修正 (左側の図がスムージング後の初期モデル、右側が修正後モデル)