土砂災害警戒区域・特別警戒区域図（急傾斜地の崩壊）　鵜原地区

箇所番号	Ⅰ-121K2006鵜原35-1		著しい危害のおそれのある土地の区域
箇所名	鵜原35		
所在地	勝浦市鵜原、守谷		危害のおそれのある土地の区域

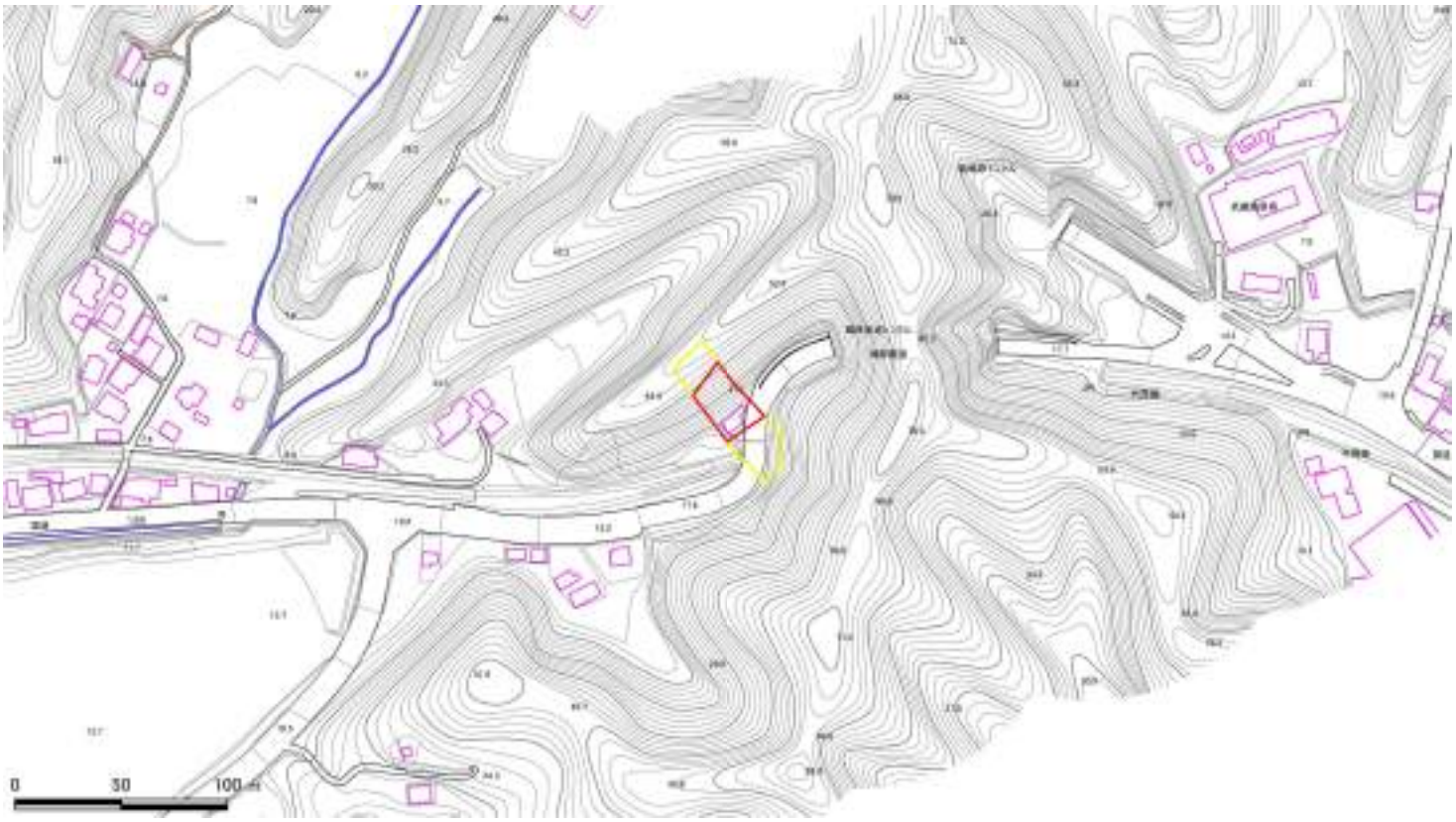

土砂災害警戒区域・特別警戒区域図（急傾斜地の崩壊）　鵜原地区

箇所番号	Ⅰ-121K2006鵜原35-1		著しい危害のおそれのある土地の区域
箇所名	鵜原35		
所在地	勝浦市鵜原、守谷		危害のおそれのある土地の区域

土砂災害警戒区域・特別警戒区域図（急傾斜地の崩壊）　鵜原地区

箇所番号	Ⅰ-121K2006鵜原35-2		著しい危害のおそれのある土地の区域
箇所名	鵜原35		
所在地	勝浦市鵜原、守谷		危害のおそれのある土地の区域

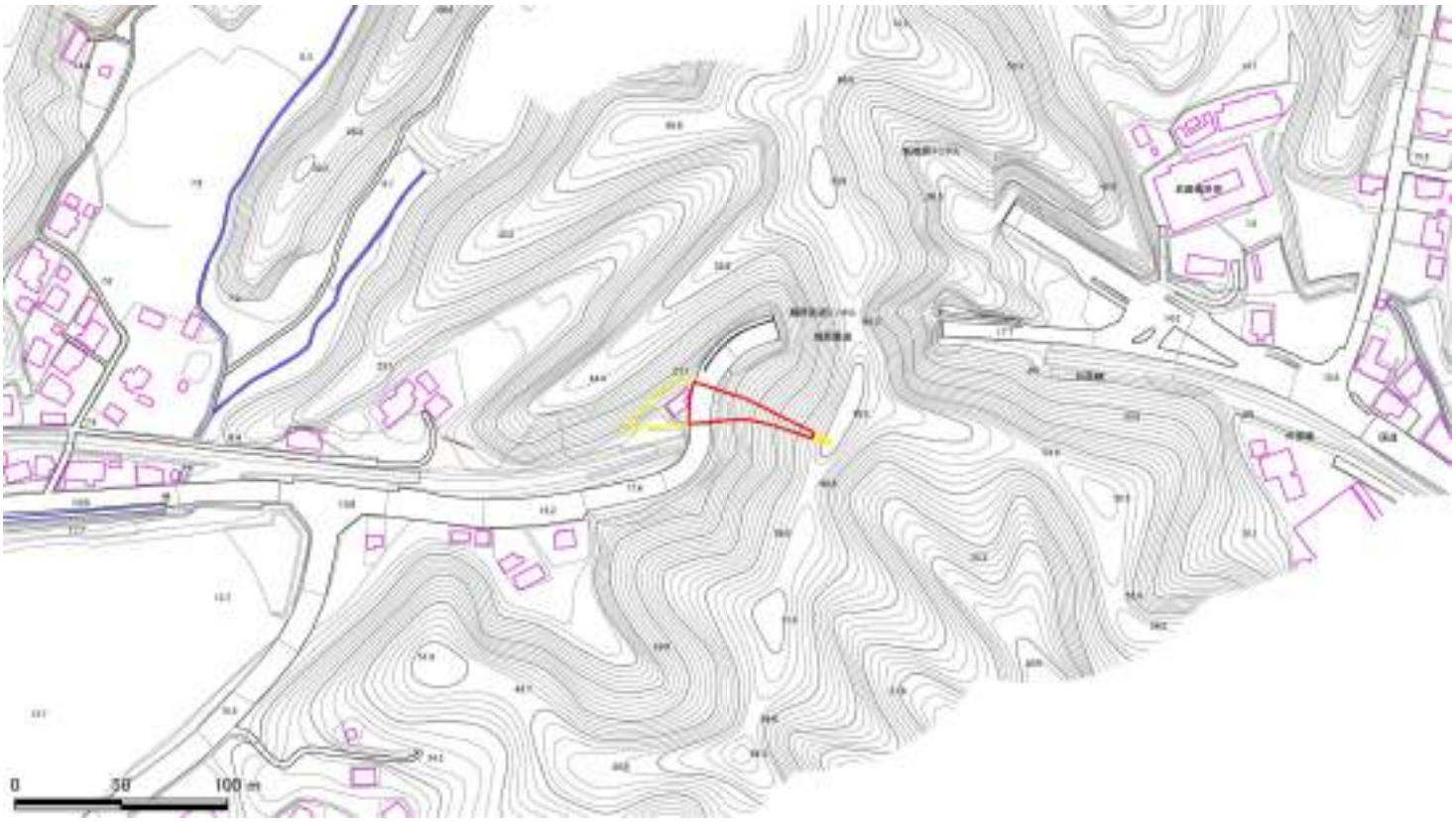

土砂災害警戒区域・特別警戒区域図（急傾斜地の崩壊）　鵜原地区

箇所番号	Ⅰ-121K2006鵜原35-2		著しい危害のおそれのある土地の区域
箇所名	鵜原35		
所在地	勝浦市鵜原、守谷		危害のおそれのある土地の区域

土砂災害警戒区域・特別警戒区域図（急傾斜地の崩壊）　鵜原地区

箇所番号	Ⅰ-121K2006鵜原35-3		著しい危害のおそれのある土地の区域
箇所名	鵜原35		
所在地	勝浦市鵜原、守谷		危害のおそれのある土地の区域

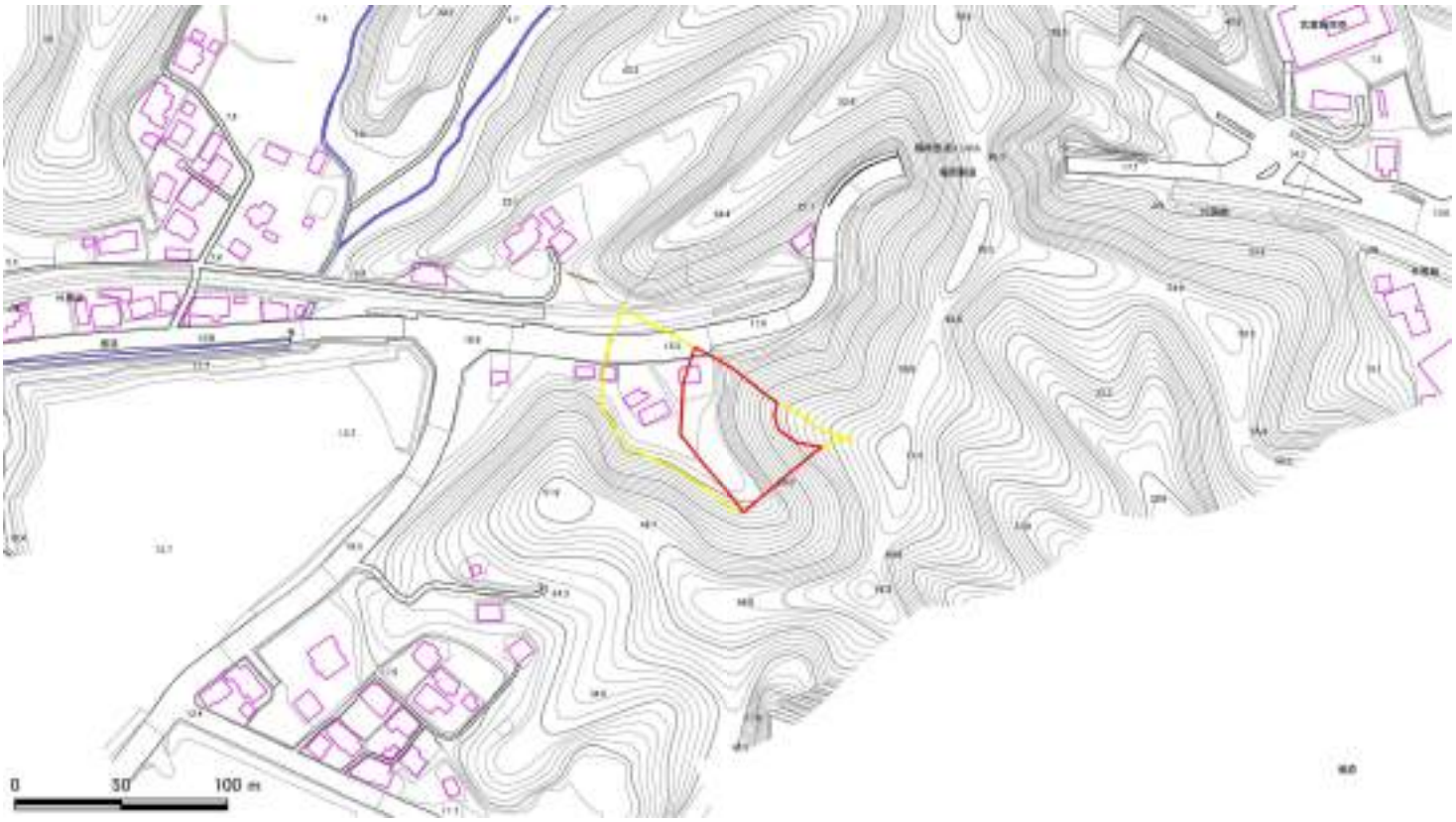

土砂災害警戒区域・特別警戒区域図（急傾斜地の崩壊）　鵜原地区

箇所番号	Ⅰ-121K2006鵜原35-3		著しい危害のおそれのある土地の区域
箇所名	鵜原35		
所在地	勝浦市鵜原、守谷		危害のおそれのある土地の区域

土砂災害警戒区域・特別警戒区域図（急傾斜地の崩壊）　鵜原地区

箇所番号	Ⅰ-121K2006鵜原35-4		著しい危害のおそれのある土地の区域
箇所名	鵜原35		
所在地	勝浦市鵜原、守谷		危害のおそれのある土地の区域

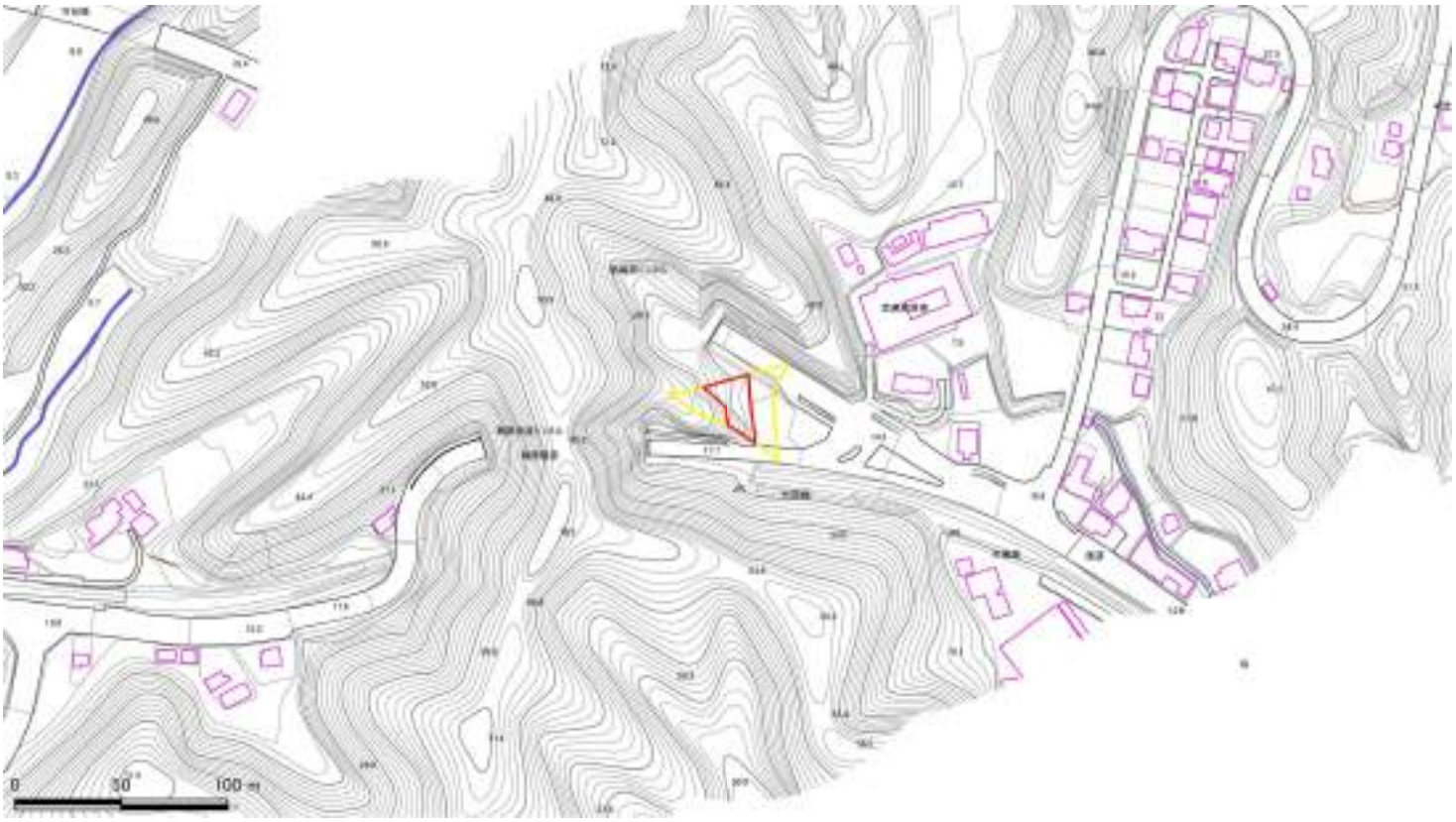

土砂災害警戒区域・特別警戒区域図（急傾斜地の崩壊）　鵜原地区

箇所番号	Ⅰ-121K2006鵜原35-4		著しい危害のおそれのある土地の区域
箇所名	鵜原35		
所在地	勝浦市鵜原、守谷		危害のおそれのある土地の区域

土砂災害警戒区域・特別警戒区域図（急傾斜地の崩壊）　鵜原地区

箇所番号	Ⅰ-121K2006鵜原35-5		著しい危害のおそれのある土地の区域
箇所名	鵜原35		
所在地	勝浦市鵜原、守谷		危害のおそれのある土地の区域

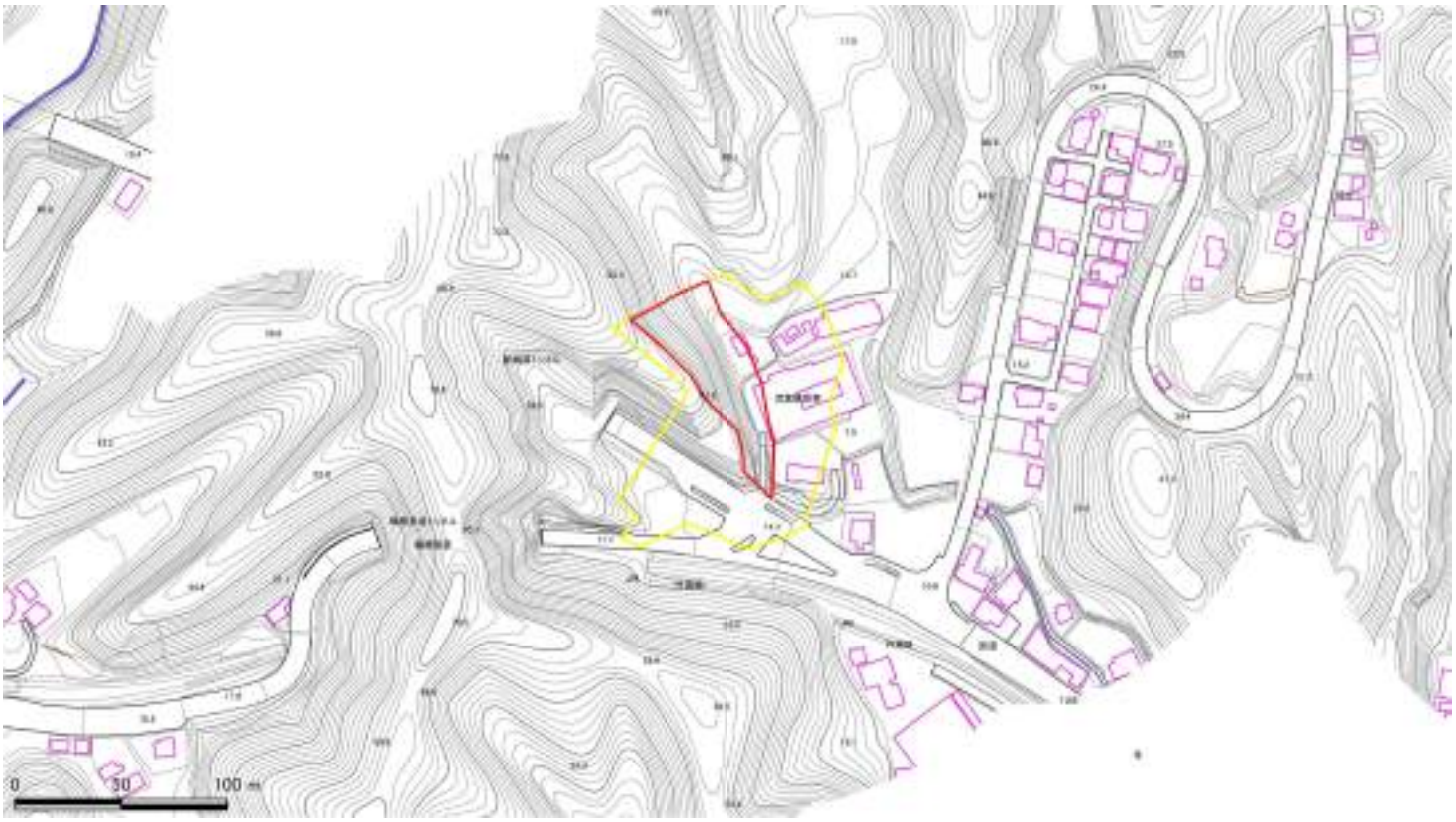

土砂災害警戒区域・特別警戒区域図（急傾斜地の崩壊）　鵜原地区

箇所番号	Ⅰ-121K2006鵜原35-5		著しい危害のおそれのある土地の区域
箇所名	鵜原35		
所在地	勝浦市鵜原、守谷		危害のおそれのある土地の区域

土砂災害警戒区域・特別警戒区域図（急傾斜地の崩壊）　鵜原地区

箇所番号	Ⅰ-121K2006鵜原35-6		著しい危害のおそれのある土地の区域
箇所名	鵜原35		
所在地	勝浦市鵜原、守谷		危害のおそれのある土地の区域

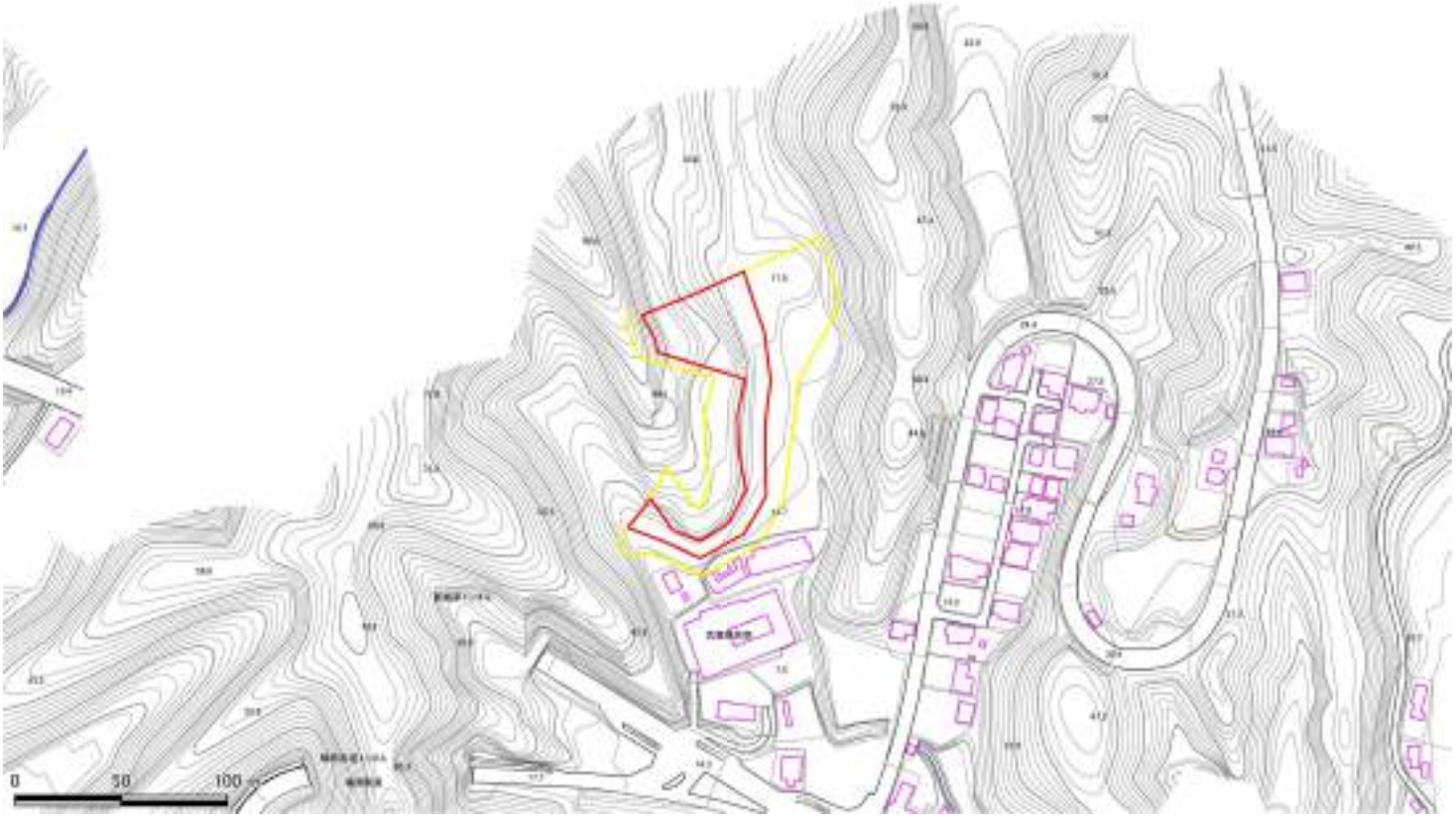

土砂災害警戒区域・特別警戒区域図（急傾斜地の崩壊）　鵜原地区

箇所番号	Ⅰ-121K2006鵜原35-6		著しい危害のおそれのある土地の区域
箇所名	鵜原35		
所在地	勝浦市鵜原、守谷		危害のおそれのある土地の区域

土砂災害警戒区域・特別警戒区域図（急傾斜地の崩壊）　鵜原地区

箇所番号	Ⅰ-121K2006鵜原35-7		著しい危害のおそれのある土地の区域
箇所名	鵜原35		
所在地	勝浦市鵜原、守谷		危害のおそれのある土地の区域

土砂災害警戒区域・特別警戒区域図（急傾斜地の崩壊）　鵜原地区

箇所番号	Ⅰ-121K2006鵜原35-7		著しい危害のおそれのある土地の区域
箇所名	鵜原35		
所在地	勝浦市鵜原、守谷		危害のおそれのある土地の区域

土砂災害警戒区域・特別警戒区域図（急傾斜地の崩壊）　鵜原地区

箇所番号	Ⅰ-121K2006鵜原35-8		著しい危害のおそれのある土地の区域
箇所名	鵜原35		
所在地	勝浦市鵜原、守谷		危害のおそれのある土地の区域

土砂災害警戒区域・特別警戒区域図（急傾斜地の崩壊）　鵜原地区

箇所番号	Ⅰ-121K2006鵜原35-8		著しい危害のおそれのある土地の区域
箇所名	鵜原35		
所在地	勝浦市鵜原、守谷		危害のおそれのある土地の区域

土砂災害警戒区域・特別警戒区域図（急傾斜地の崩壊）　鵜原地区

箇所番号	Ⅰ-121K2006鵜原35-9		著しい危害のおそれのある土地の区域
箇所名	鵜原35		
所在地	勝浦市鵜原、守谷		危害のおそれのある土地の区域

土砂災害警戒区域・特別警戒区域図（急傾斜地の崩壊）　鵜原地区

箇所番号	Ⅰ-121K2006鵜原35-9		著しい危害のおそれのある土地の区域
箇所名	鵜原35		
所在地	勝浦市鵜原、守谷		危害のおそれのある土地の区域

土砂災害警戒区域・特別警戒区域図（急傾斜地の崩壊）　鵜原地区

N

指定要件なし（地形要件なし）

箇所番号	Ⅰ-121K2006-10		著しい危害のおそれのある土地の区域
箇所名	鵜原		危害のおそれのある土地の区域
所在地	勝浦市鵜原		基礎調査実施箇所

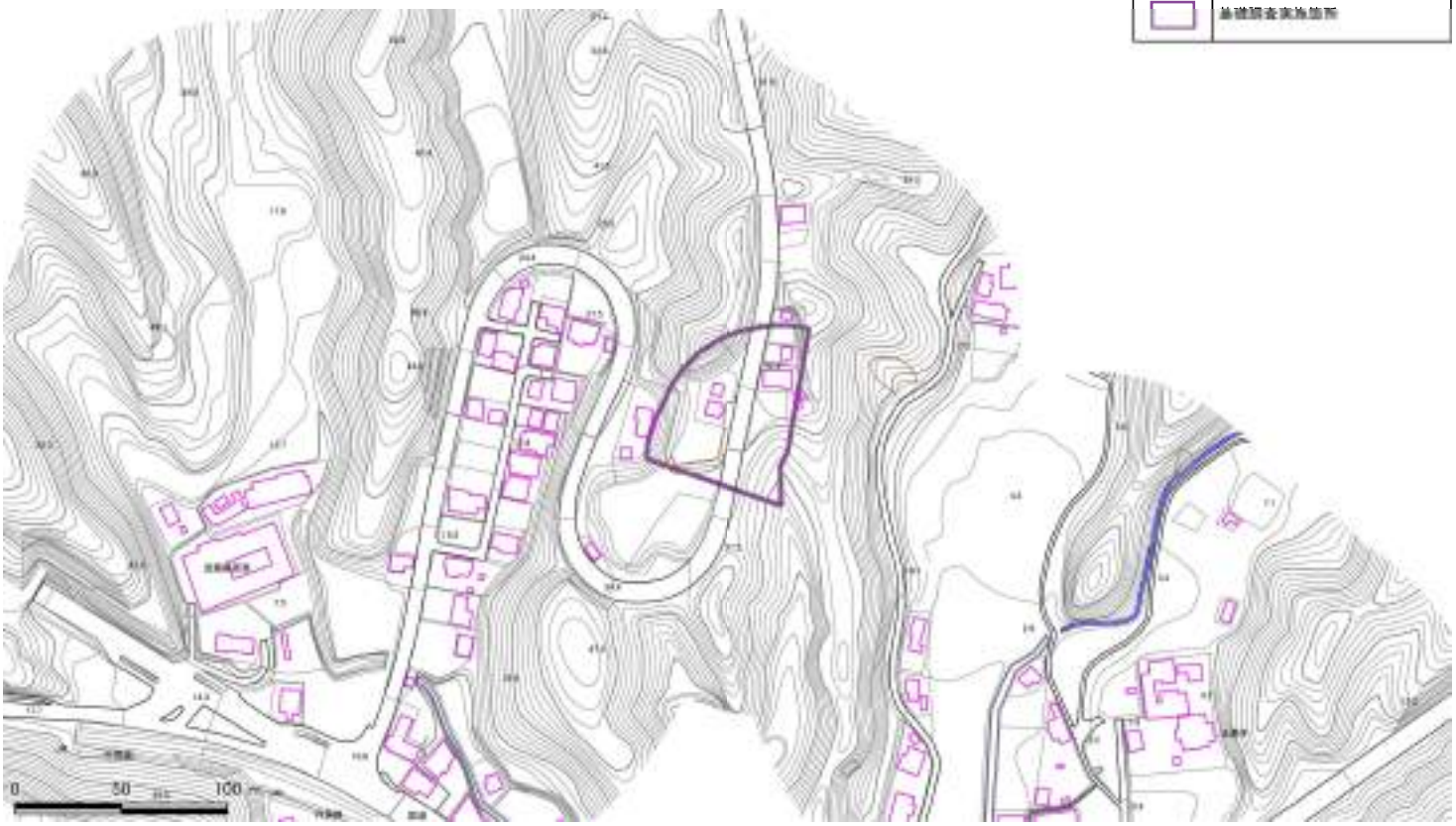

土砂災害警戒区域・特別警戒区域図（急傾斜地の崩壊）　鵜原地区

N

指定要件なし（地形要件なし）

箇所番号	Ⅰ-121K2006-10		著しい危害のおそれのある土地の区域
箇所名	鵜原		危害のおそれのある土地の区域
所在地	勝浦市鵜原		基礎調査実施箇所