

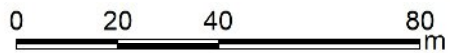
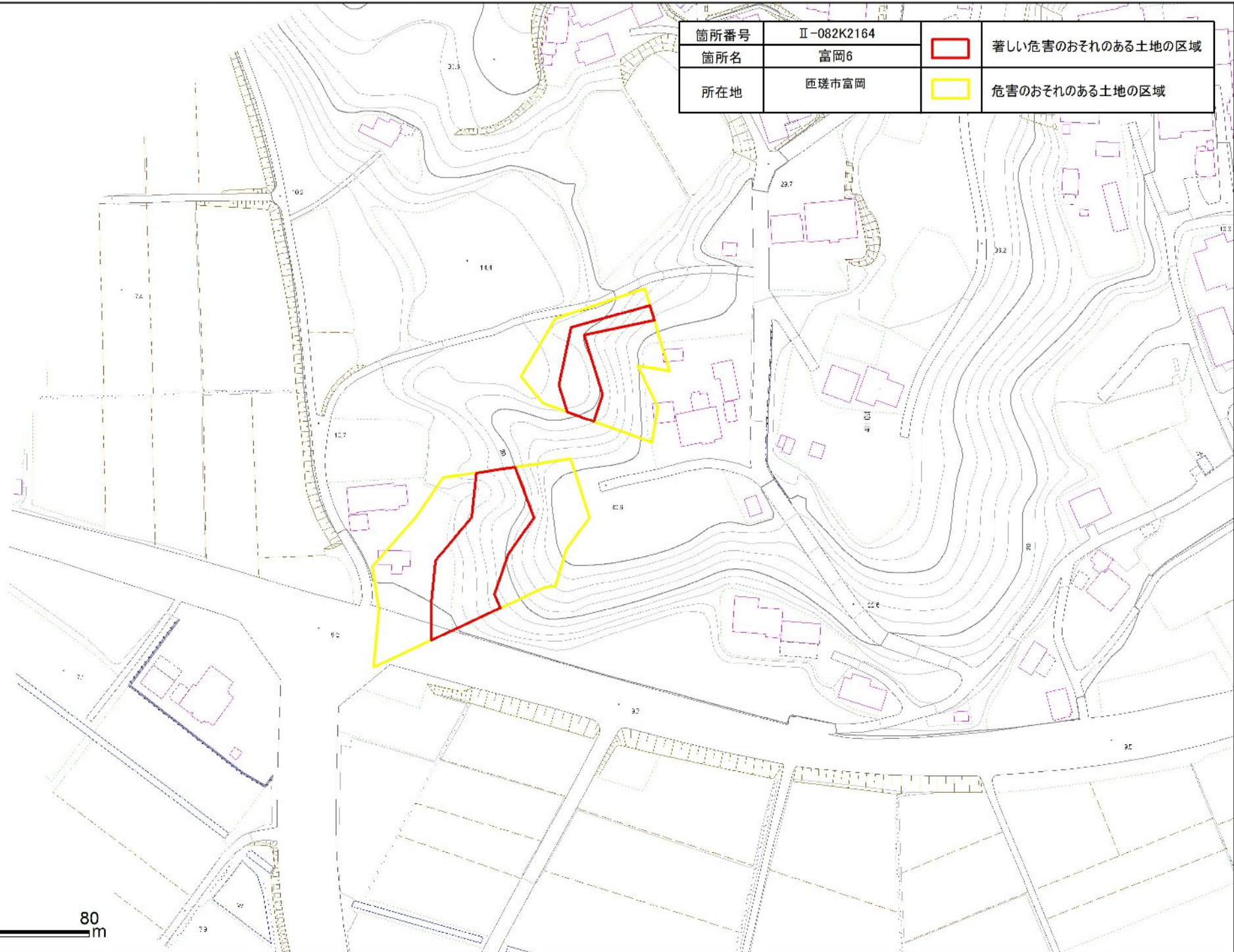


土砂災害警戒区域・特別警戒区域図(急傾斜地の崩壊)富岡地区



箇所番号	Ⅱ-082K2164		著しい危害のおそれのある土地の区域
箇所名	富岡6		危害のおそれのある土地の区域
所在地	匝瑳市富岡		



土砂災害警戒区域・特別警戒区域図(急傾斜地の崩壊)富岡地区

