



# 土砂災害警戒区域・特別警戒区域図(急傾斜地の崩壊) 高野地区





箇所番号	Ⅱ-062K2032	 著しい危害のおそれのある土地の区域
箇所名	高野1	
所在地	富里市高野	 危害のおそれのある土地の区域



0 20 40 80 m



箇所番号	II-062K2032		著しい危害のおそれのある土地の区域
箇所名	高野1		
所在地	富里市高野		危害のおそれのある土地の区域

