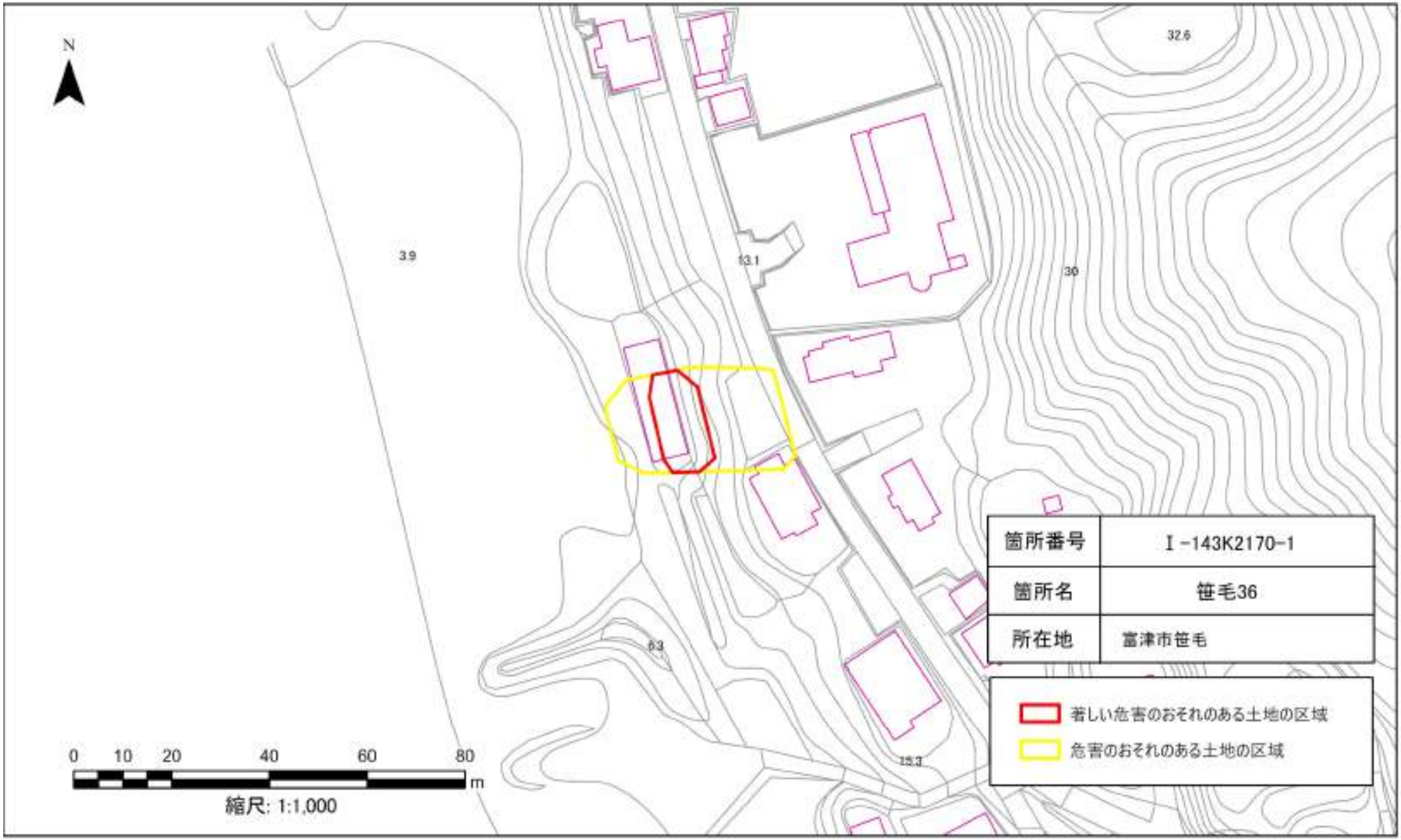
N
32.6
3.9
13.1
30
6.3
15.3
0 10 20 40 60 80
m
縮尺: 1:1,000
箇所番号
Ⅰ-143K2170-1
箇所名
笹毛36
所在地
富津市笹毛
著しい危害のおそれのある土地の区域
危害のおそれのある土地の区域

N
3.9
13.1
30
6.9
0 10 20 40 60 80
m
縮尺: 1:1,000
箇所番号 Ⅰ-143K2170-1
箇所名 笹毛36
所在地 富津市笹毛
著しい危害のおそれのある土地の区域
危害のおそれのある土地の区域

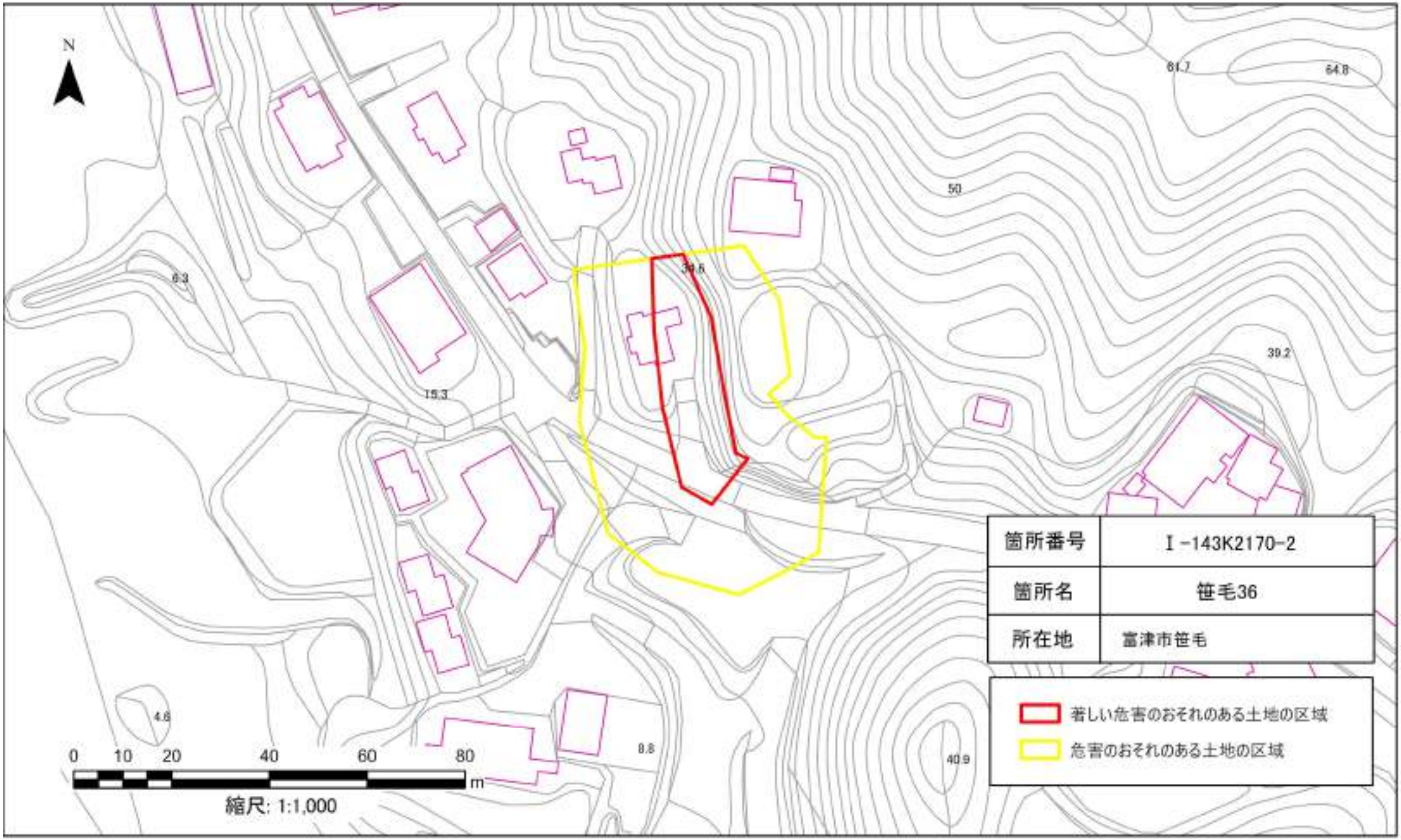
N
81.7
64.8
50
6.3
39.6
39.2
15.3
4.6
8.8
40.9
0 10 20 40 60 80
m
縮尺: 1:1,000
箇所番号
Ⅰ-143K2170-2
箇所名
笹毛36
所在地
富津市笹毛
著しい危害のおそれのある土地の区域
危害のおそれのある土地の区域

N
0 10 20 40 60 80
m
縮尺: 1:1,000
箇所番号
Ⅰ-143K2170-2
箇所名
笹毛36
所在地
富津市笹毛
著しい危害のおそれのある土地の区域
危害のおそれのある土地の区域

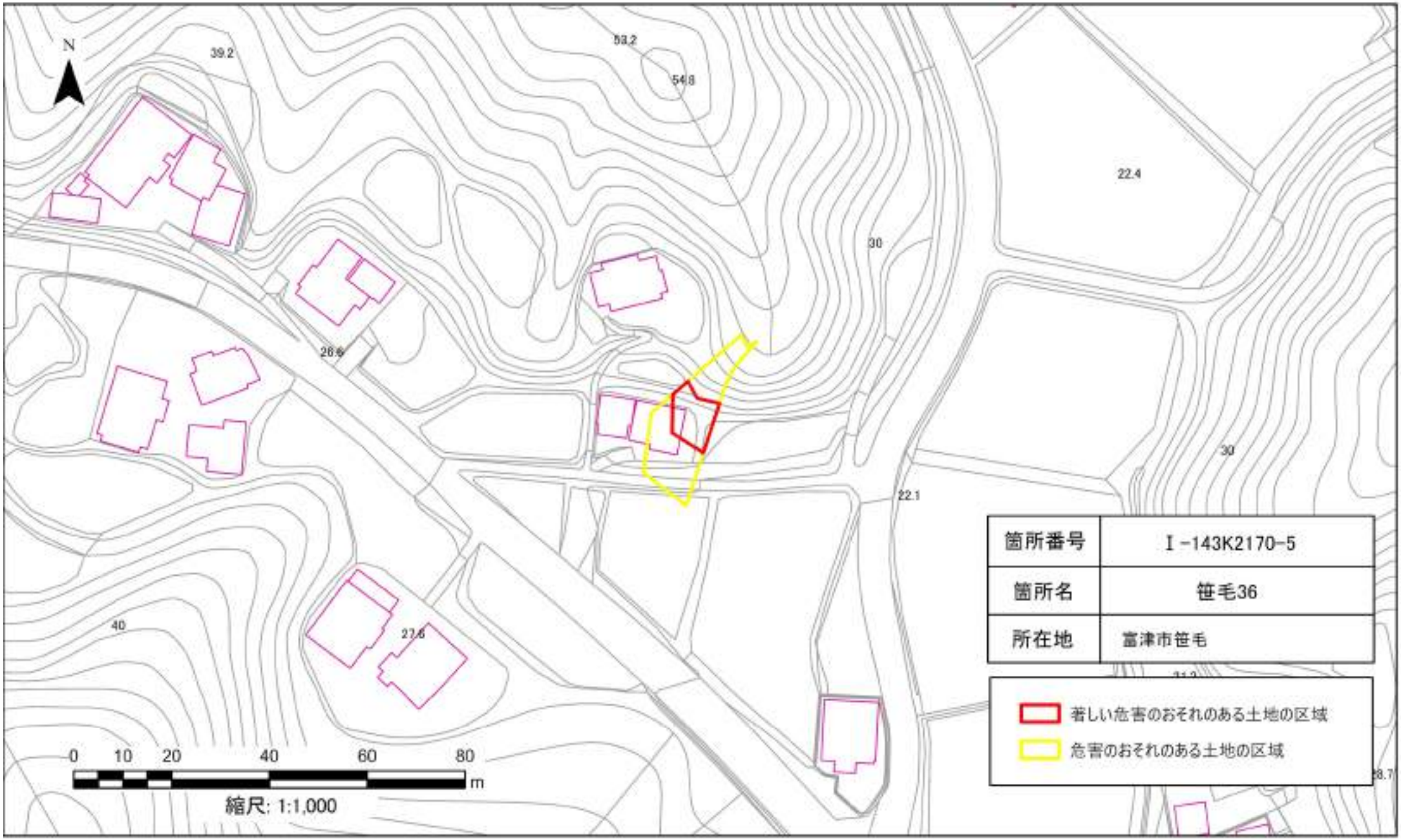
N
39.2
53.2
54.8
22.4
30
26.6
30
22.1
40
27.6
0 10 20 40 60 80
m
縮尺: 1:1,000
箇所番号
I -143K2170-5
箇所名
笹毛36
所在地
富津市笹毛
著しい危害のおそれのある土地の区域
危害のおそれのある土地の区域

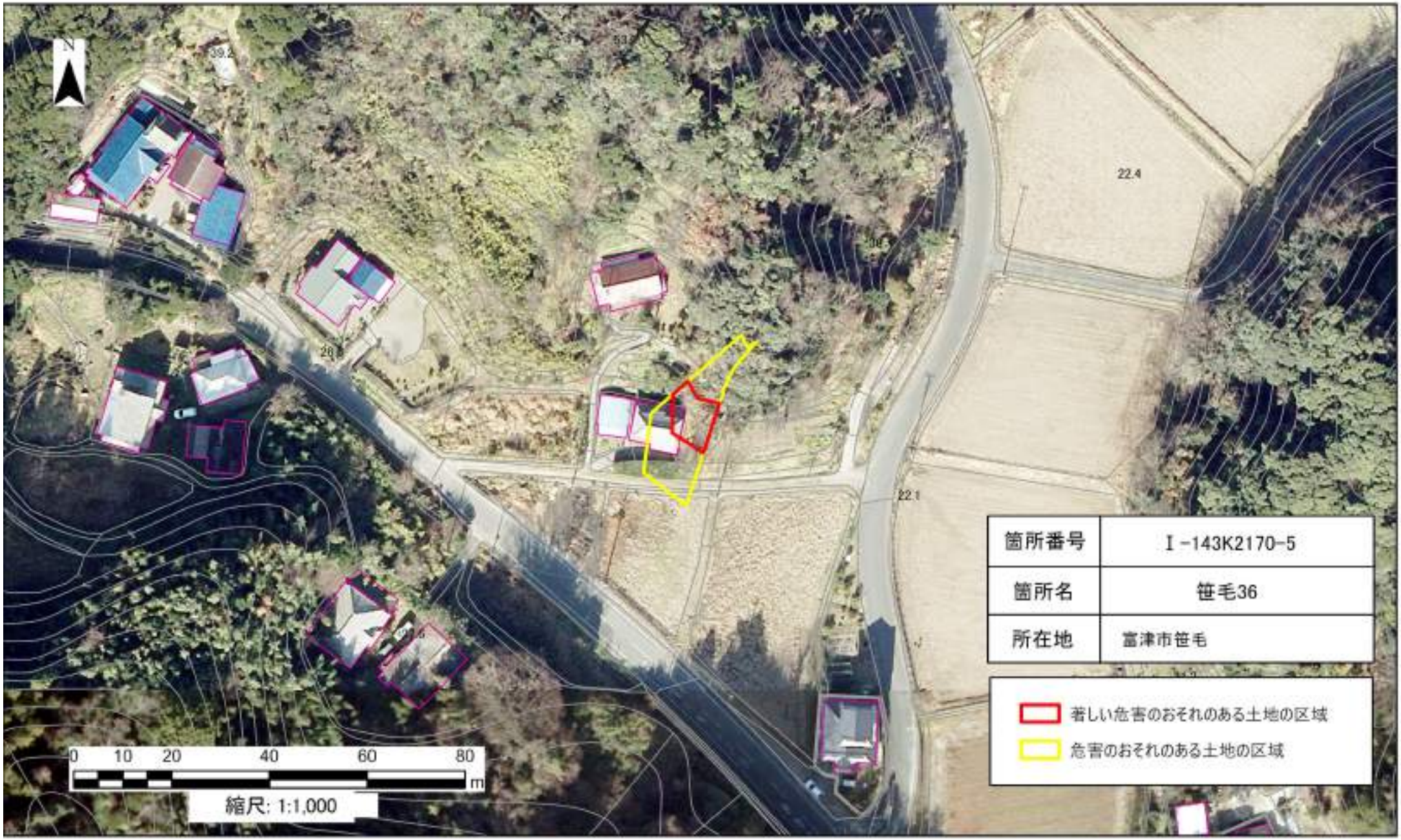
N
39.2
53
22.4
38.5
28
22.1
0 10 20 40 60 80
m
縮尺: 1:1,000
箇所番号
Ⅰ-143K2170-5
箇所名
笹毛36
所在地
富津市笹毛
著しい危害のおそれのある土地の区域
危害のおそれのある土地の区域

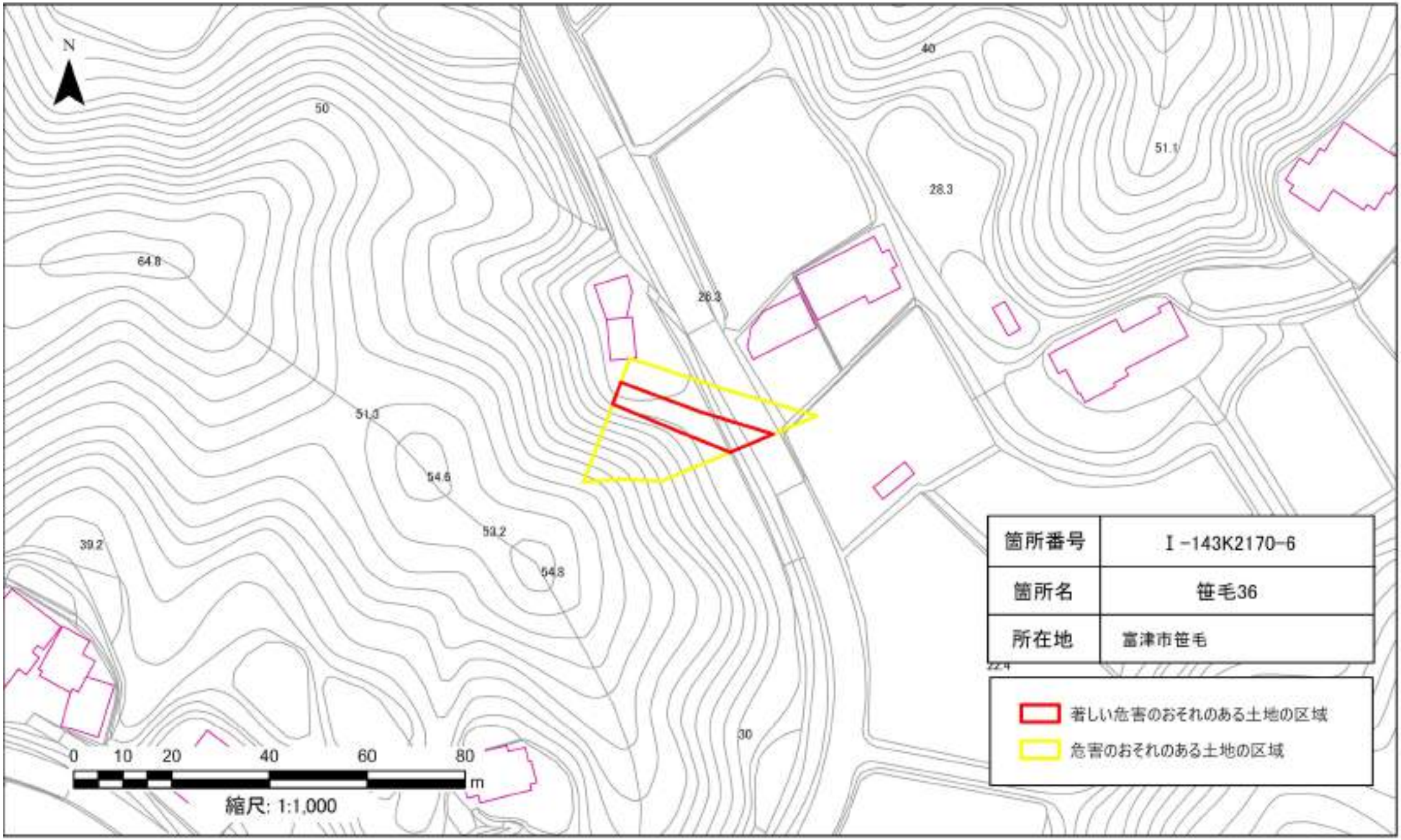

箇所番号	Ⅰ-143K2170-6
箇所名	笹毛36
所在地	富津市笹毛

N
0 10 20 40 60 80
m
縮尺: 1:1,000
箇所番号 Ⅰ-143K2170-6
箇所名 笹毛36
所在地 富津市笹毛
著しい危害のおそれのある土地の区域
危害のおそれのある土地の区域

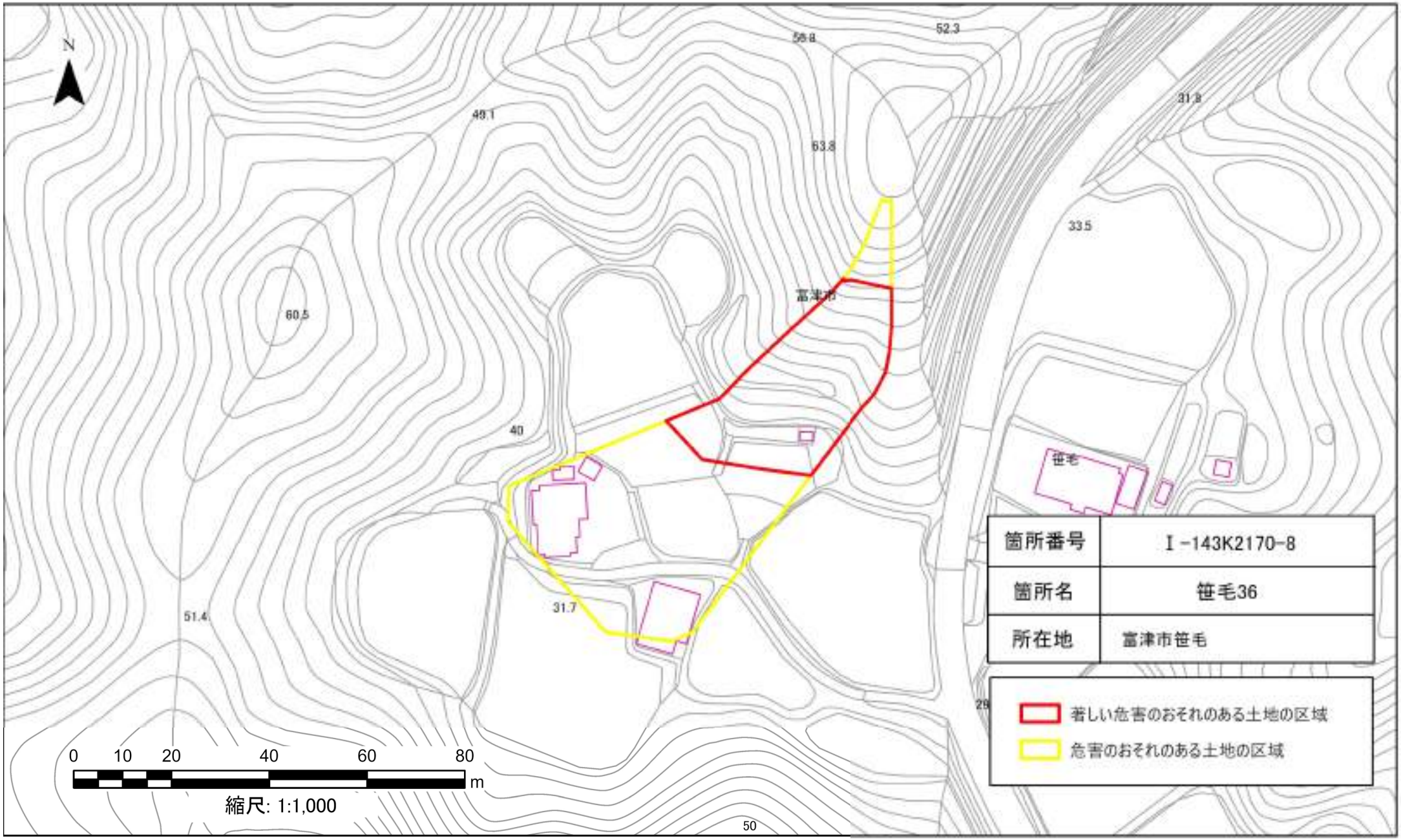

箇所番号	Ⅰ-143K2170-8
箇所名	笹毛36
所在地	富津市笹毛

箇所番号	Ⅰ-143K2170-8
箇所名	笹毛36
所在地	富津市笹毛

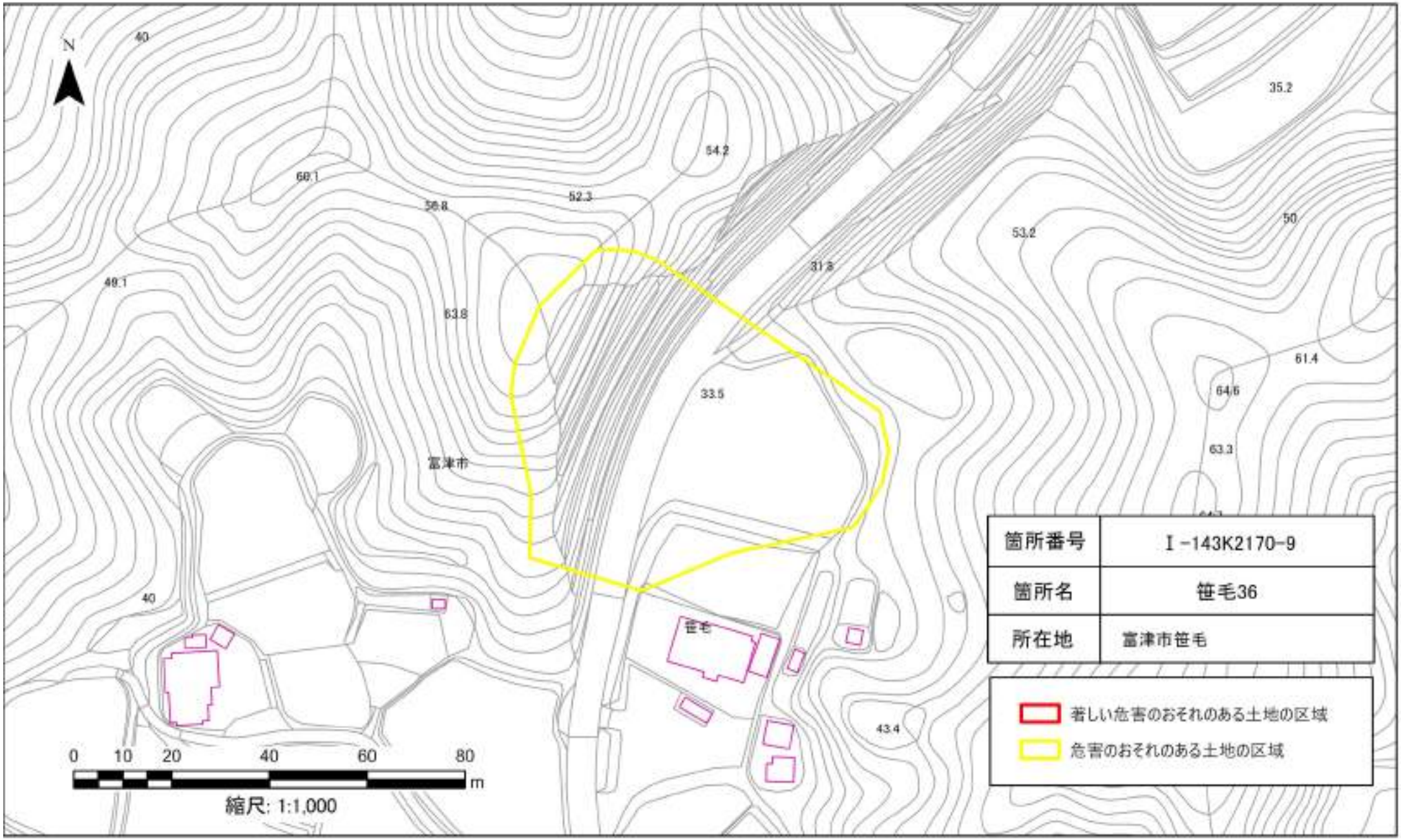
N
40
35.2
54.2
60.1
52.3
56.8
50
53.2
31.8
49.1
63.8
61.4
64.6
33.5
63.3
富津市
40
笹毛
43.4
0 10 20 40 60 80
m
縮尺: 1:1,000
箇所番号
Ⅰ-143K2170-9
箇所名
笹毛36
所在地
富津市笹毛
著しい危害のおそれのある土地の区域
危害のおそれのある土地の区域

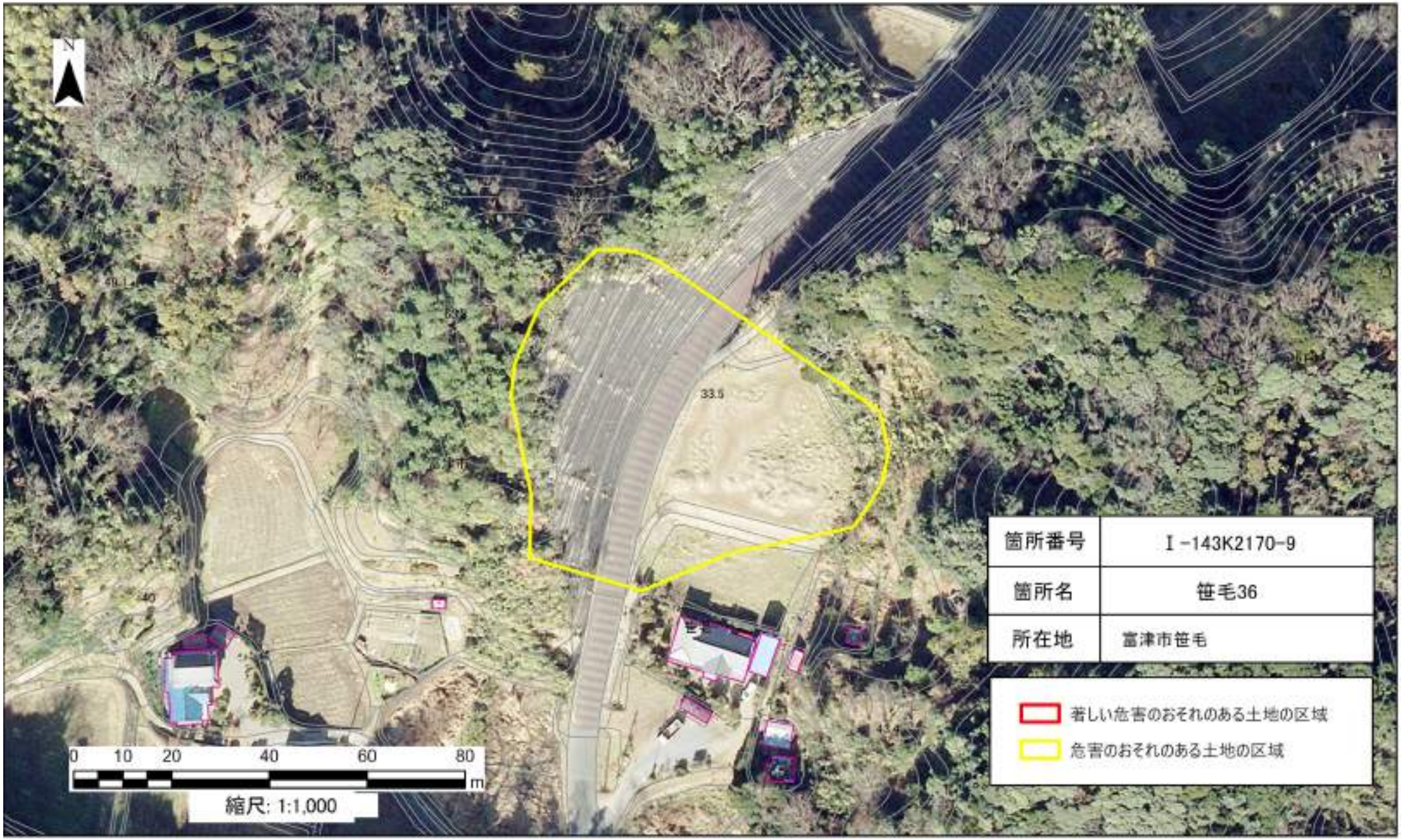

箇所番号	Ⅰ-143K2170-9
箇所名	笹毛36
所在地	富津市笹毛

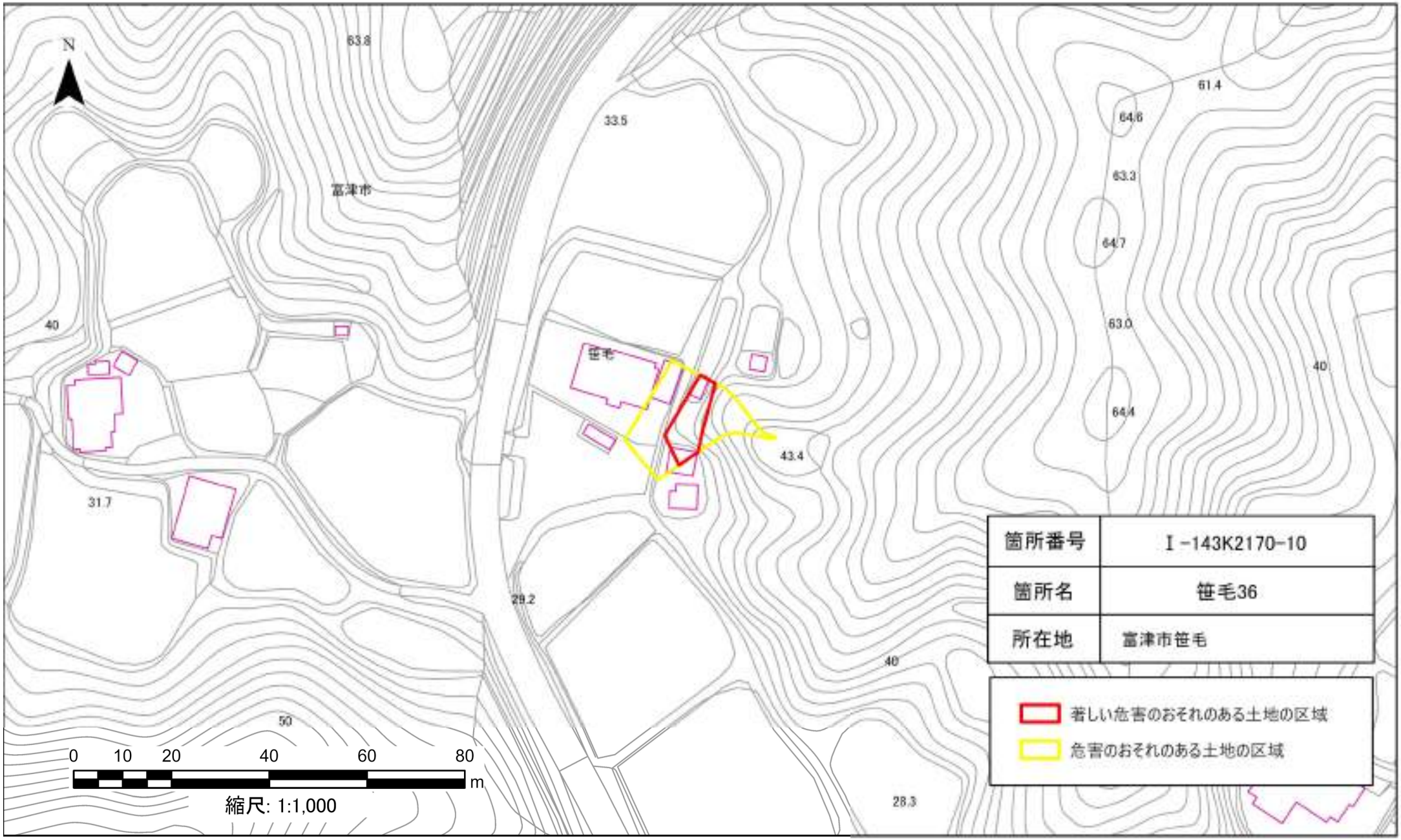
N
63.8
33.5
富津市
61.4
64.6
63.3
64.7
63.0
64.4
40
40
笹毛
43.4
31.7
29.2
40
50
28.3
0 10 20 40 60 80
m
縮尺: 1:1,000
箇所番号
Ⅰ-143K2170-10
箇所名
笹毛36
所在地
富津市笹毛
著しい危害のおそれのある土地の区域
危害のおそれのある土地の区域


N
33.5
40
31.7
40
0 10 20 40 60 80
m
縮尺: 1:1,000
箇所番号 Ⅰ-143K2170-10
箇所名 笹毛36
所在地 富津市笹毛
著しい危害のおそれのある土地の区域
危害のおそれのある土地の区域

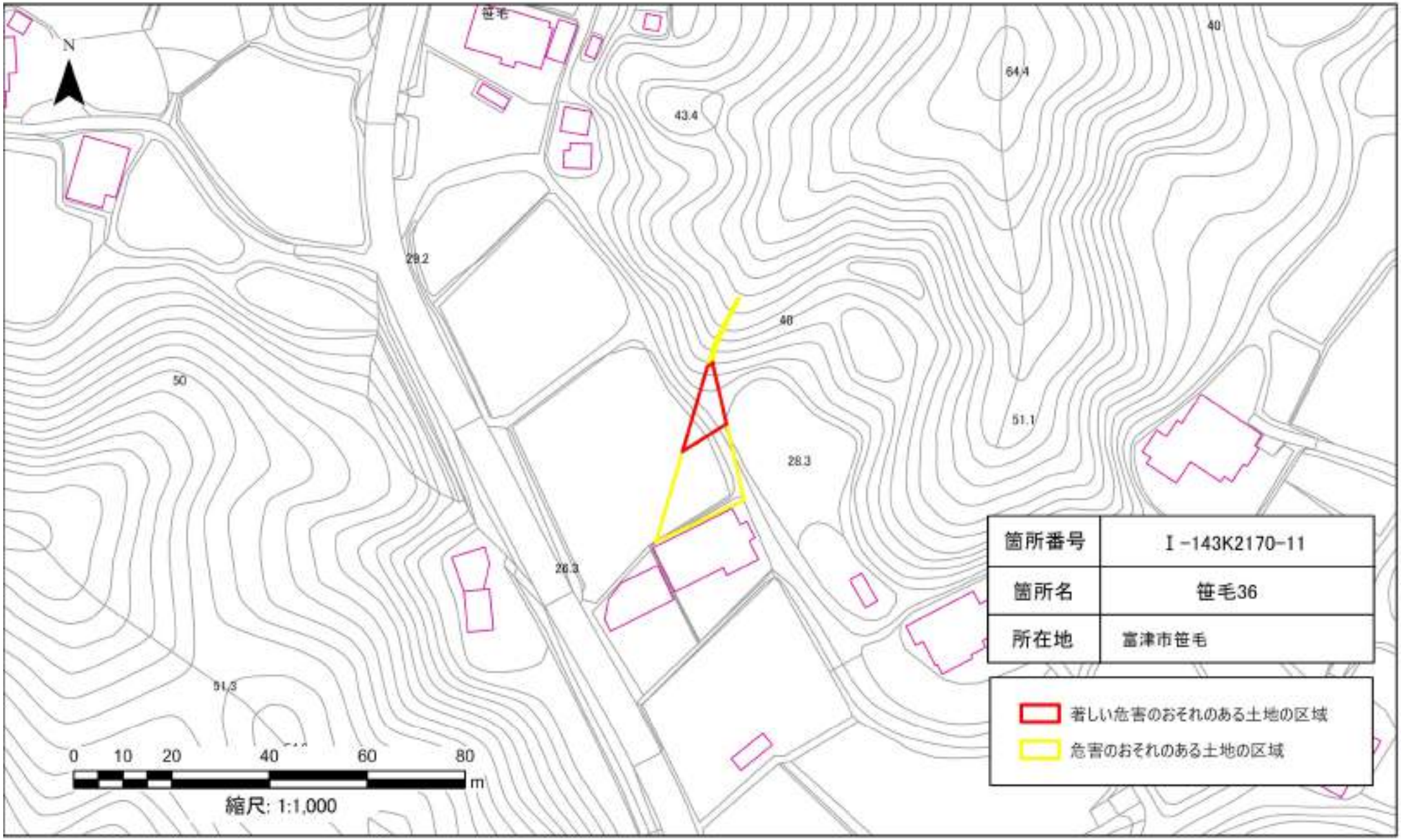

箇所番号	Ⅰ-143K2170-11
箇所名	笹毛36
所在地	富津市笹毛

箇所番号	Ⅰ-143K2170-11
箇所名	笹毛36
所在地	富津市笹毛

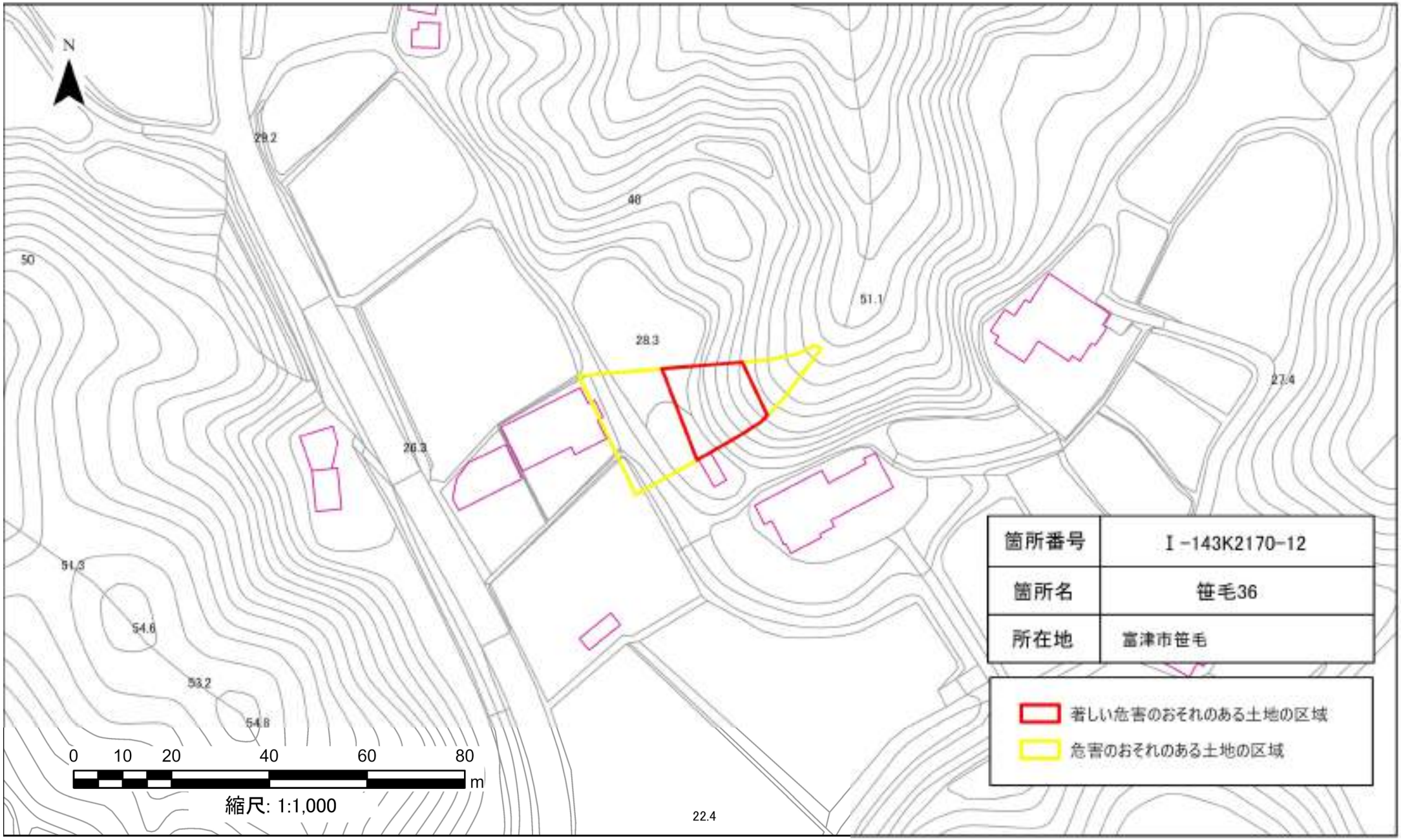
N
29.2
40
50
51.1
28.3
27.4
26.3
51.3
54.6
53.2
54.8
22.4
0 10 20 40 60 80
m
縮尺: 1:1,000
箇所番号
Ⅰ-143K2170-12
箇所名
笹毛36
所在地
富津市笹毛
著しい危害のおそれのある土地の区域
危害のおそれのある土地の区域

箇所番号	Ⅰ-143K2170-12
箇所名	笹毛36
所在地	富津市笹毛

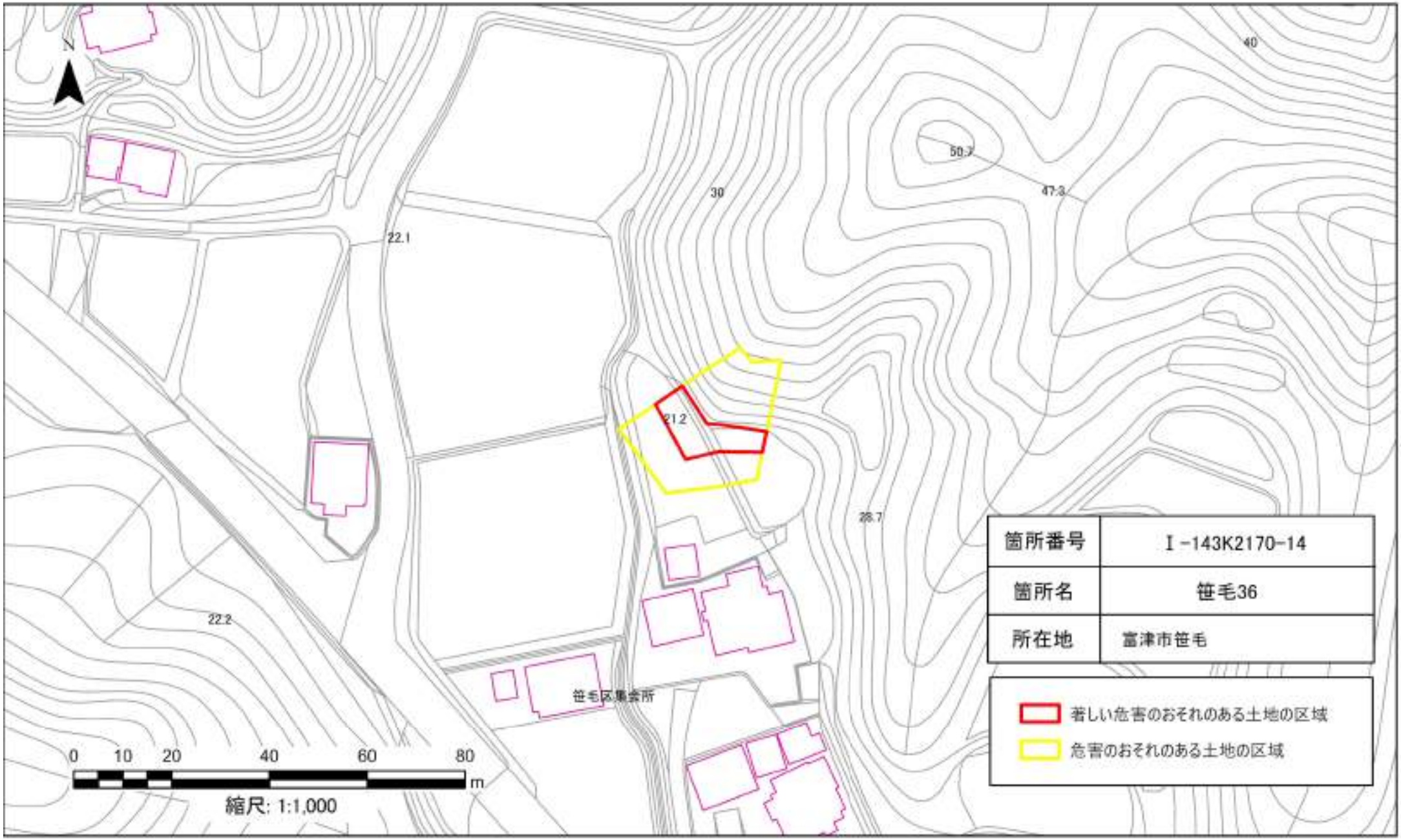

箇所番号	Ⅰ-143K2170-14
箇所名	笹毛36
所在地	富津市笹毛

N
22.1
21.2
笹毛区集会所
0 10 20 40 60 80
m
縮尺: 1:1,000
箇所番号 I -143K2170-14
箇所名 笹毛36
所在地 富津市笹毛
著しい危害のおそれのある土地の区域
危害のおそれのある土地の区域