



# 土砂災害警戒区域・特別警戒区域図(急傾斜地の崩壊) 北国分3丁目地区

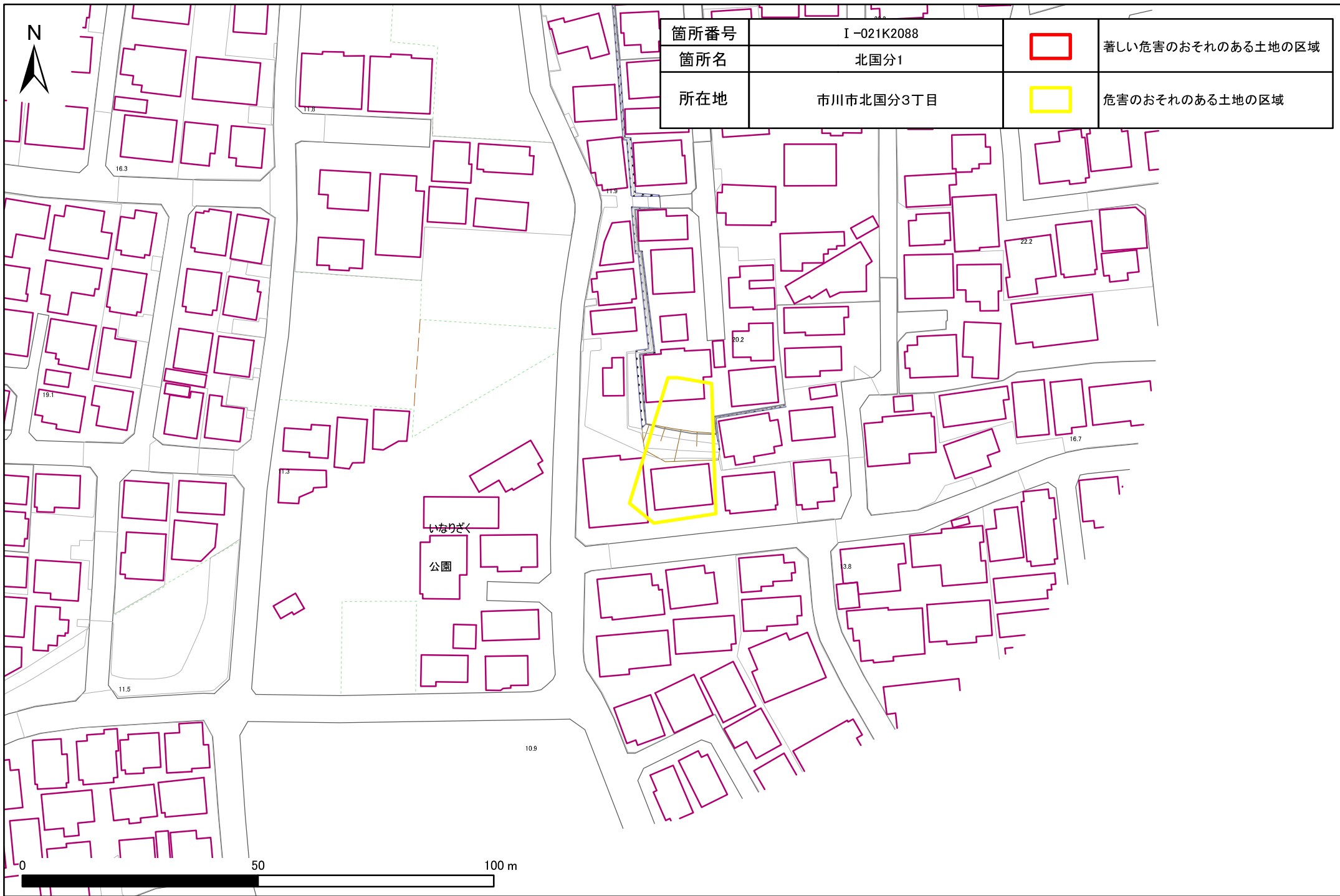


いなぎ公園

0 50 100 m



箇所番号	I-021K2088		著しい危害のおそれのある土地の区域
箇所名	北国分1		
所在地	市川市北国分3丁目		危害のおそれのある土地の区域



いなりざく  
公園

