


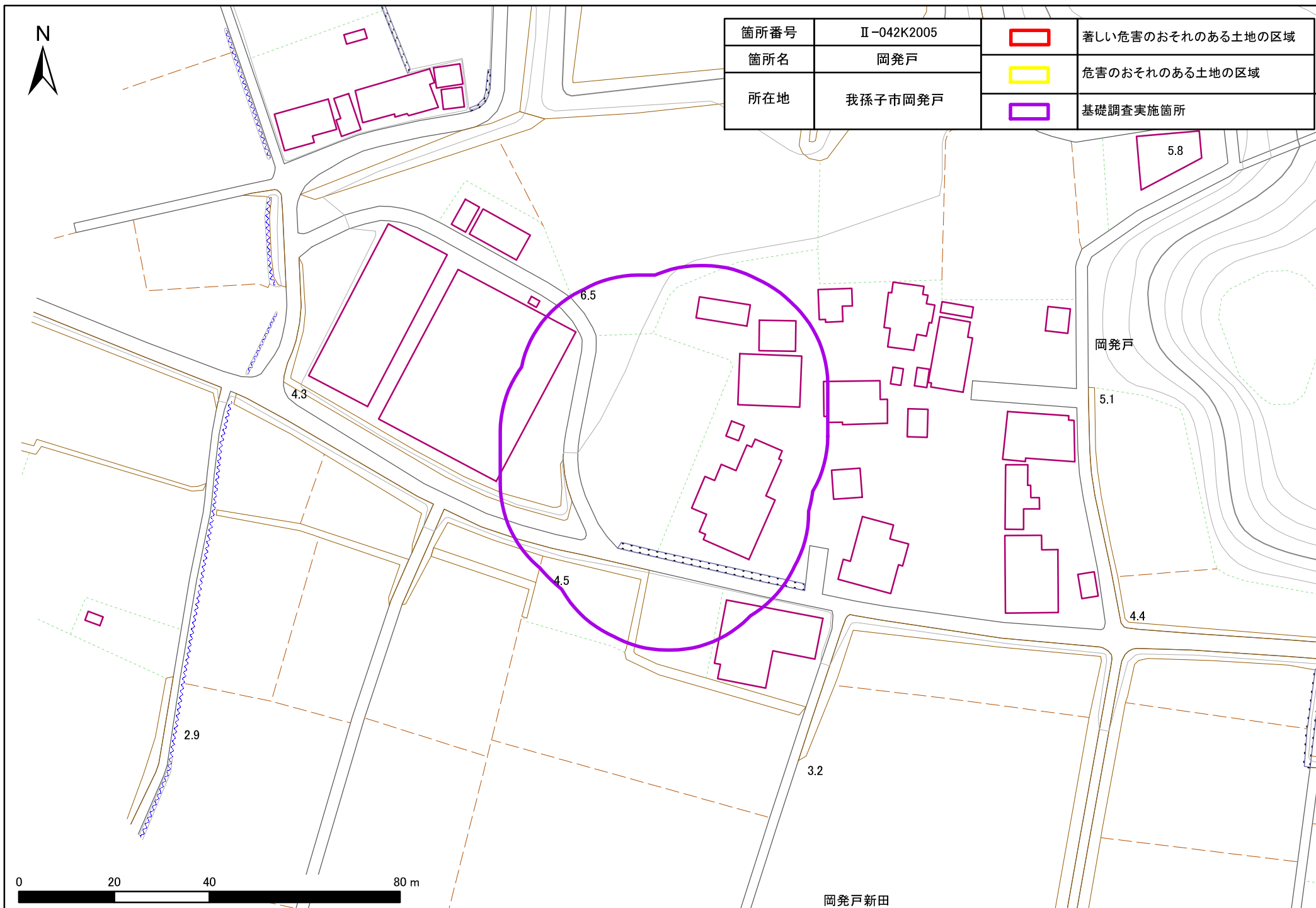


土砂災害警戒区域・特別警戒区域図(急傾斜地の崩壊) 岡発戸地区





箇所番号	Ⅱ-042K2005		著しい危害のおそれのある土地の区域
箇所名	岡発戸		危害のおそれのある土地の区域
所在地	我孫子市岡発戸		基礎調査実施箇所



0 20 40 80 m

岡発戸新田